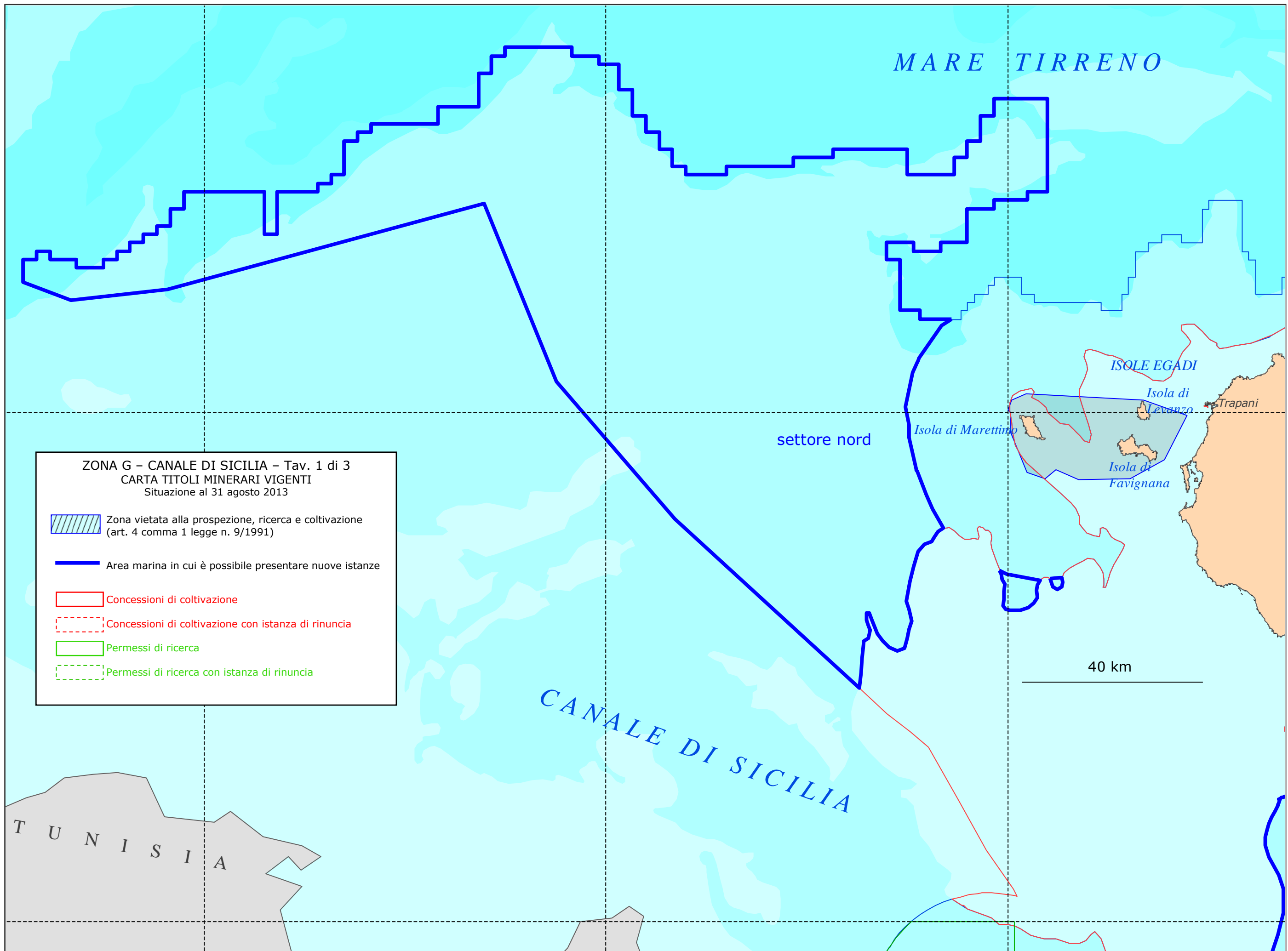






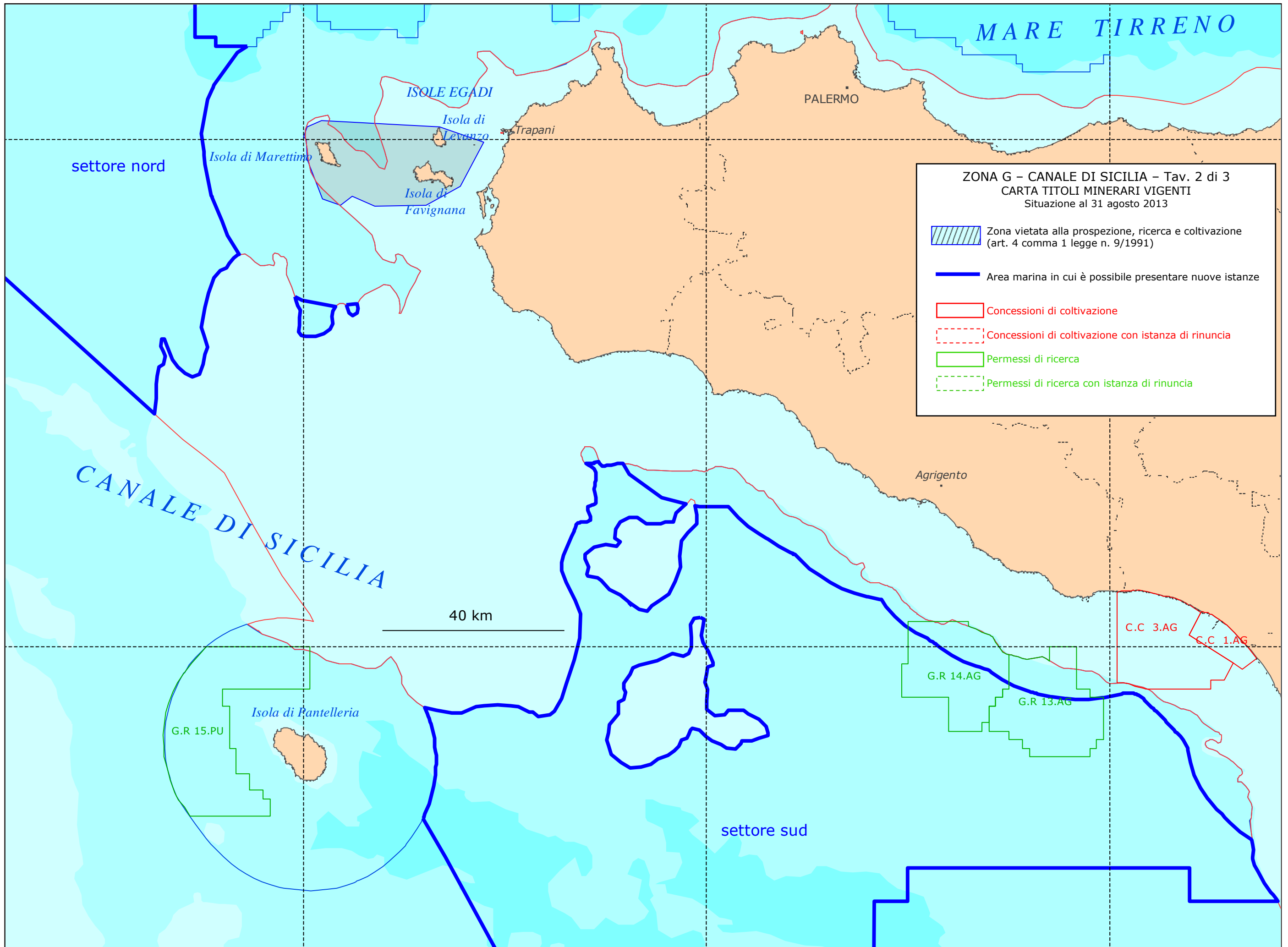


MARE TIRRENO



ZONA G - CANALE DI SICILIA - Tav. 1 di 3
CARTA TITOLI MINERARI VIGENTI
Situazione al 31 agosto 2013

-  Zona vietata alla prospezione, ricerca e coltivazione (art. 4 comma 1 legge n. 9/1991)
-  Area marina in cui è possibile presentare nuove istanze
-  Concessioni di coltivazione
-  Concessioni di coltivazione con istanza di rinuncia
-  Permessi di ricerca
-  Permessi di ricerca con istanza di rinuncia



**ZONA G - CANALE DI SICILIA - Tav. 2 di 3
 CARTA TITOLI MINERARI VIGENTI
 Situazione al 31 agosto 2013**

- Zona vietata alla prospezione, ricerca e coltivazione (art. 4 comma 1 legge n. 9/1991)
- Area marina in cui è possibile presentare nuove istanze
- Concessioni di coltivazione
- Concessioni di coltivazione con istanza di rinuncia
- Permessi di ricerca
- Permessi di ricerca con istanza di rinuncia

CANALE DI SICILIA

MARE TIRRENO

40 km

settore nord

settore sud

ISOLE EGADI

Isola di Levanzo

Isola di Favignana

Isola di Marettimo

Isola di Pantelleria

G.R. 15.PU

G.R. 14.AG

G.R. 13.AG

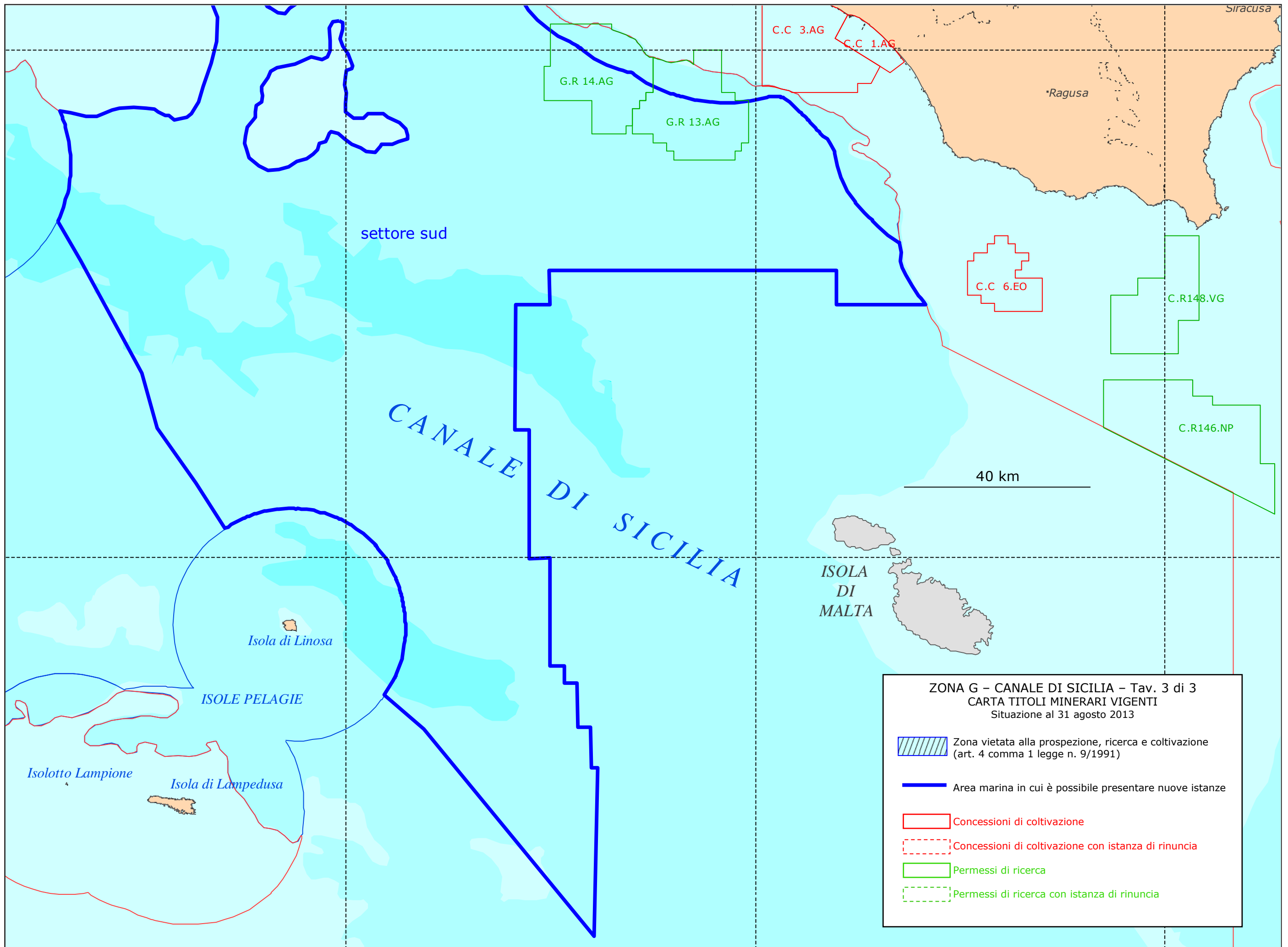
C.C. 3.AG

C.C. 1.AG







PALERMO

Agrigento

Trapani



ZONA G - CANALE DI SICILIA - Tav. 3 di 3
CARTA TITOLI MINERARI VIGENTI
 Situazione al 31 agosto 2013

-  Zona vietata alla prospezione, ricerca e coltivazione (art. 4 comma 1 legge n. 9/1991)
-  Area marina in cui è possibile presentare nuove istanze
-  Concessioni di coltivazione
-  Concessioni di coltivazione con istanza di rinuncia
-  Permessi di ricerca
-  Permessi di ricerca con istanza di rinuncia